



Data Sopralluogo: 13 Novembre 2018

Protocollo riferimento: 8632/2017 e successivi

Pordenone,

Prot. n.:

Ditte intestataria cartella/mappali: Infanti Bruno

Dati catastali: Comune: Sesto al Reghena

Foglio: 30

Mappali: 43-109-184

Bacino: Fraticelle

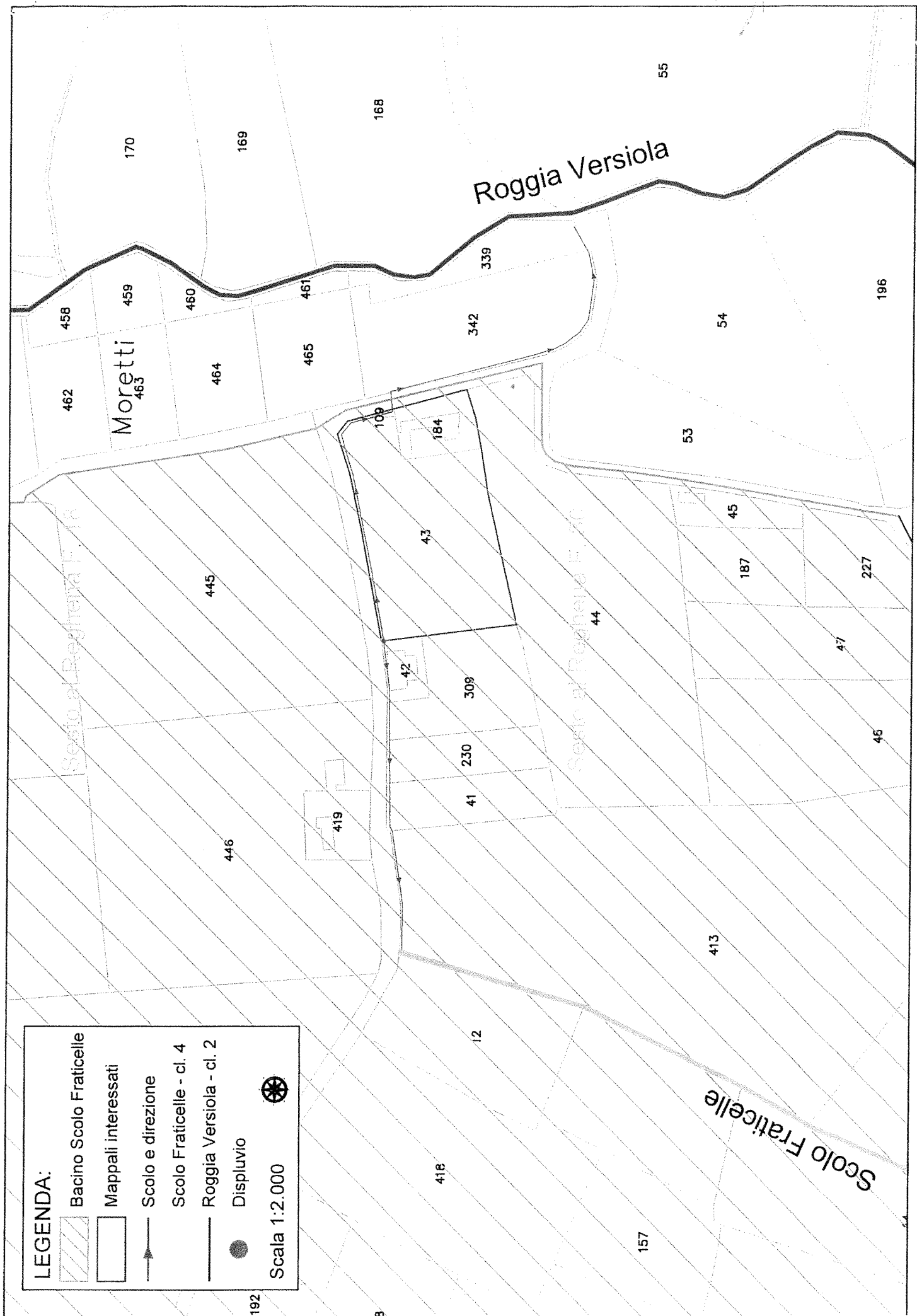
Il giorno 13 Novembre 2018, in accordo e alla presenza del Sig. Infanti Bruno proprietario dei mappali in oggetto, durante il sopralluogo avvenuto durante un periodo di piovosità ordinaria, si è potuto riscontrare che le acque presenti nello scolo che perimetra a Nord ed ad Est il mappale sopra citato, scorrono in direzione sud, verso la vicina Roggia Versiola (bacino non attualmente a ruolo) e non verso lo Scolo Fraticelle (bacino di cui il mappale fa attualmente parte), come meglio evidenziato nella planimetria allegata.

Si è riscontrato inoltre che lo spartiacque naturale si trova all'altezza dell'angolo Nord-Ovest del mappale e che da quel punto, in corrispondenza di uno scarico artesiano, l'acqua presente nel fosso scorre verso Ovest, quindi verso lo Scolo Fraticelle.






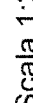
Pordenone, 07 Febbraio 2019

IL TECNICO

Nardo Marco



**LEGENDA:**

-  Bacino Scolo Fraticelle
-  Mappali interessati
-  Scolo e direzione
-  Scolo Fraticelle - cl. 4
-  Roggia Versiola - cl. 2
-  Displuvio

Scala 1:2.000

Moretti  
463

Roggia Versiola

Scolo Fraticelle

Sesio al Reghedo F. 18

Sesio al Reghedo F. 20